






This architectural elevation drawing shows a building facade with a variety of window types and heights. The drawing includes several height markers on the right side: +21.620, +20.670, +14.720, +13.770, +5.600, +4.730, and -0.020. The building features a central section with a series of tall, narrow windows and a lower section with a series of shorter, wider windows. The drawing also shows a central entrance area with a set of stairs and a small canopy. The building is rendered in a light gray color with black outlines for the windows and structural elements.

POHLED SEVERNÍ

±0,000 = 232,50 m.n.m., S-JTSK, Bpv		ZODP. PROJEKTANT Kaniš Jan 		VYPRACOVAL Ing. arch. Daniel Vandrš 	KONTROLOVAL Ing. Pantůček Miroslav 		
		KATASTRÁLNÍ ÚZEMÍ, PARC.Č.: více parcel 		PPS Kania s.r.o., Novácká 665/10, 705 00 Arch 249 252, fax: 585 441 252, e-mail: pps@ppskania.cz			
MÍSTO STAVBY :		41405, 41416, 41435, 41471, 41472, 41428, 41402, 41402, 41463, 41464, 41445, 41419, 41410, 41415, 41426, 41428, 41434, 41434, 41438, 41430, 41431		ARCHIV		PPS-08/21	
STAVEBNÍK / OBJEDNATEL :		Statutární město Ostrova Prokešovo náměstí 1803/8, Moravská Ostrova		STUPEŇ		DPS	
NÁZEV AKCE :				DATUM		PARÉ	
Multifunkční dům Muglinov OBJEKT : SO 01 Multifunkční dům ČÁST : D.1.1 - ARCHITECTONICKO-STAVEBNÍ ŘEŠENÍ OBSAH :				08/23			
				Č. ZAKÁZKY			
				08/21			
				MĚŘÍTKO			
				1:100			
Pohled východní a severní				ARCHIVNÍ ČÍSLO : PPS-08/21-D.1.1.b.		Č.V. 14	